




SEZIONE STRATIGRAFICA DEL POZZETTO ESPLORATIVO N. 3

Profondità dal p.c.	Potenza del livello	Profondità della falda	Sezione stratigrafica	Descrizione litologica
0.00 m				
0.30 m	0.30 m			Terreno agrario limoso-argilloso di colore bruno.
3.00 m	2.70 m			Ghiaie e ciottoli "clast supported" in matrice sabbioso-limosa di colore ocraceo. Deposito ben addensato. \varnothing_{med} clasti = 10 cm \varnothing_{max} clasti = 40 m

Scala verticale 1:25



Osservazioni:

Falda: assente
 Metodo di scavo: escavatore meccanico a benna rovescia
 Data: 11 aprile 2006
 Terreni distinti a catasto: Foglio 21 - Particella n. 56